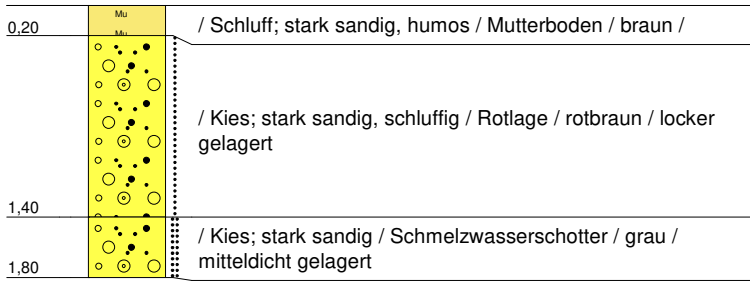


SCH-03
551,50 m NHN



550,00 m NHN

548,00 m NHN

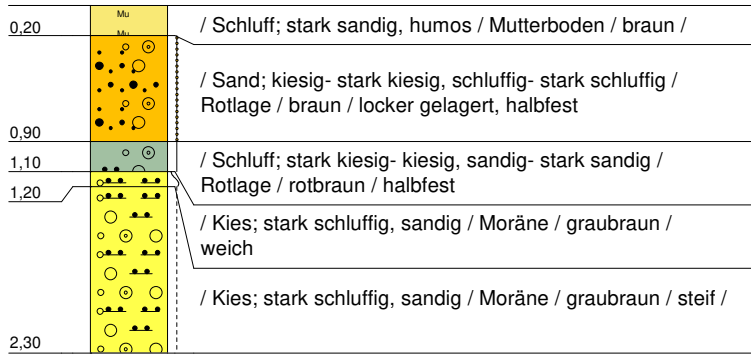
Tiefenangaben Profil und Ausbau bezogen auf GOK

Name d. Bhrg.	SCH-03	RW:
Ort	Pienzenau Fl.Nr. 1799/15	HW:
Auftraggeber	Gemeinde Bruck	Höhe NN: 551,5
Bearbeiter	R. Bertlein	Datum: 17.06.2025
Bohrfirma		Maßstab : 1:50



Büro f. Geologie
Bertlein GmbH

SCH-01
552,50 m NHN



551,00 m NHN

549,00 m NHN

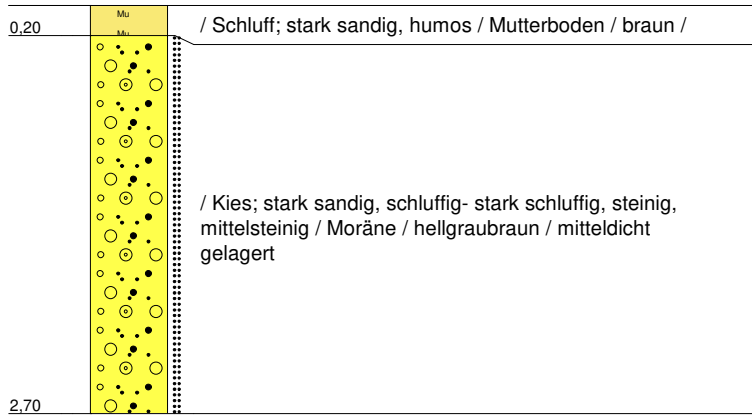
Tiefenangaben Profil und Ausbau bezogen auf GOK

Name d. Bhrg.	SCH-01	RW:
Ort	Pienzenau Fl.Nr. 1799/15	HW:
Auftraggeber	Gemeinde Bruck	Höhe NN: 552,5
Bearbeiter	R. Bertlein	Datum: 17.06.2025
Bohrfirma		Maßstab : 1:50



Büro f. Geologie
Bertlein GmbH

SCH-02
551,50 m NHN



548,00 m NHN

Tiefenangaben Profil und Ausbau bezogen auf GOK

Name d. Bhrg.	SCH-02	RW:
Ort	Pienzenau Fl.Nr. 1799/15	HW:
Auftraggeber	Gemeinde Bruck	Höhe NN: 551,5
Bearbeiter	R. Bertlein	Datum: 17.06.2025
Bohrfirma		Maßstab : 1:50

