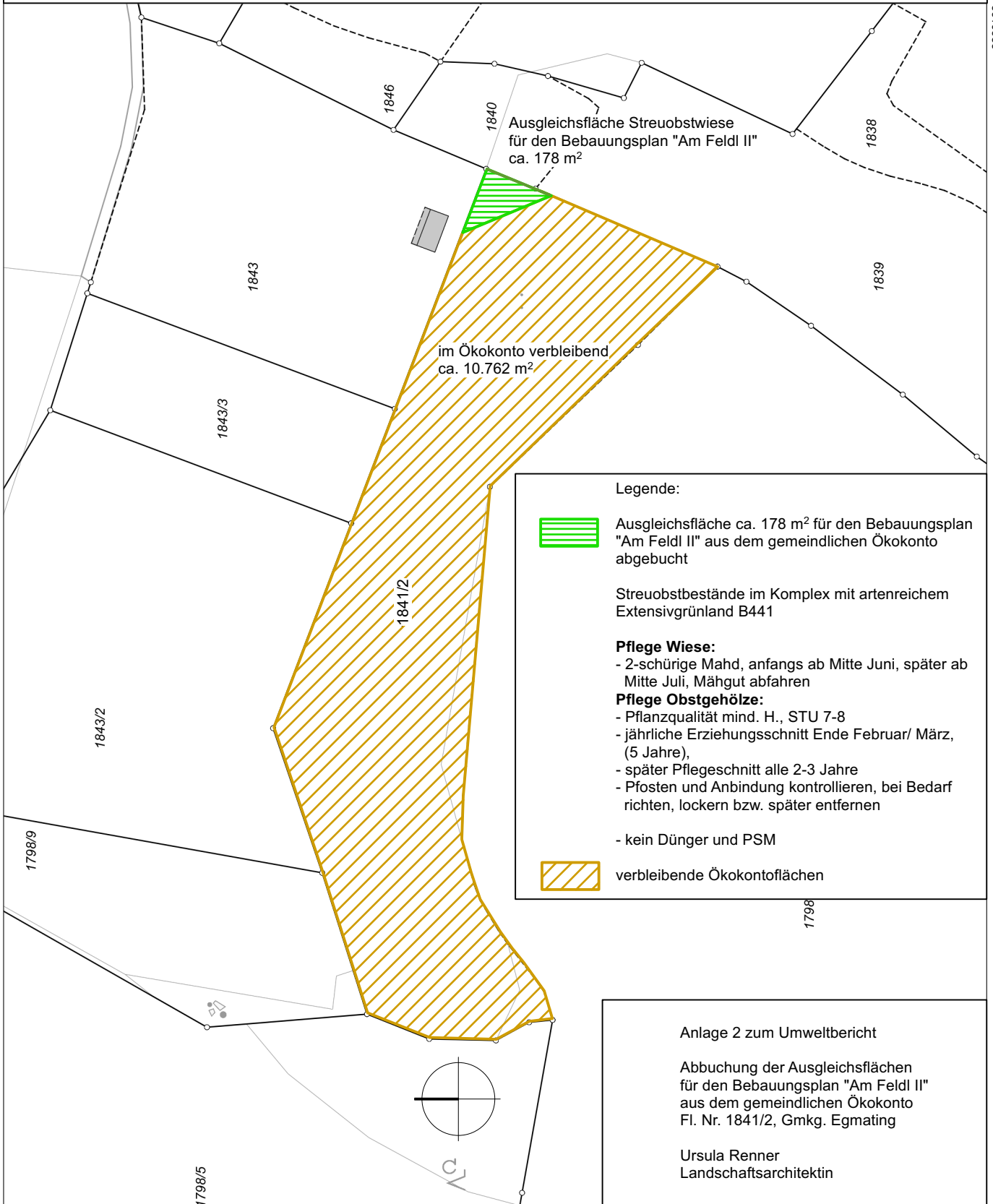



Ausgleichsflächen für den Bebauungsplan "Am Feld II" aus dem gemeindlichen Ökokonto Fl. Nr. 1841/2, Gmkg. Egming



Legende:

 Ausgleichsfläche ca. 178 m² für den Bebauungsplan "Am Feld II" aus dem gemeindlichen Ökokonto abgebucht

Streuobstbestände im Komplex mit artenreichem Extensivgrünland B441


Pflege Wiese:

- 2-schürige Mahd, anfangs ab Mitte Juni, später ab Mitte Juli, Mähgut abfahren

Pflege Obstgehölze:

- Pflanzqualität mind. H., STU 7-8
- jährliche Erziehungschnitt Ende Februar/ März, (5 Jahre),
- später Pflegeschnitt alle 2-3 Jahre
- Pfosten und Anbindung kontrollieren, bei Bedarf richten, lockern bzw. später entfernen

- kein Dünger und PSM

 verbleibende Ökokontoflächen

Anlage 2 zum Umweltbericht

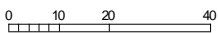
Abbuchung der Ausgleichsflächen für den Bebauungsplan "Am Feld II" aus dem gemeindlichen Ökokonto Fl. Nr. 1841/2, Gmkg. Egming

Ursula Renner
Landschaftsarchitektin

5316985

32 710796

Maßstab 1:1500



Kartengrundlage: Bayerische Vermessungsverwaltung