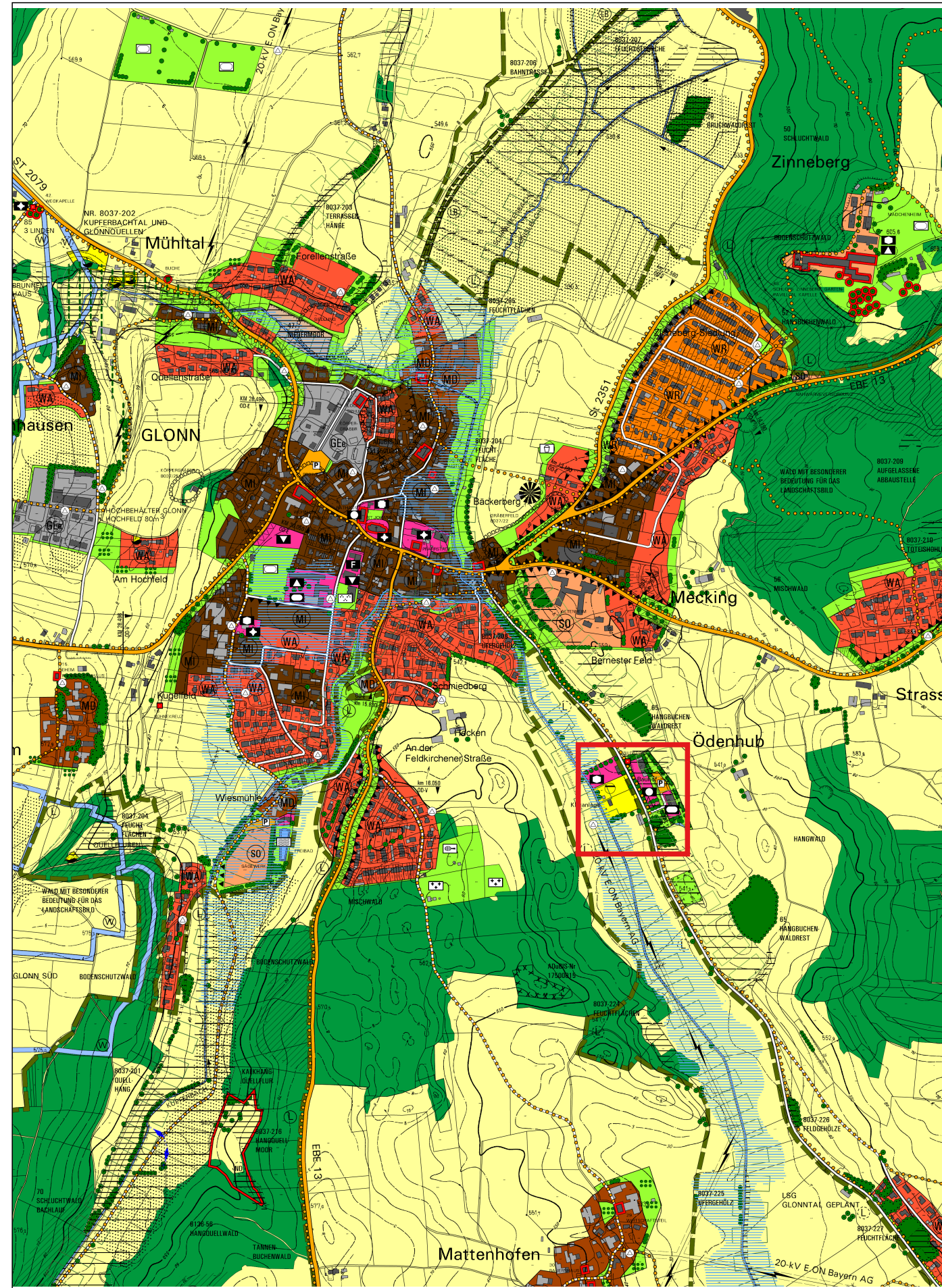
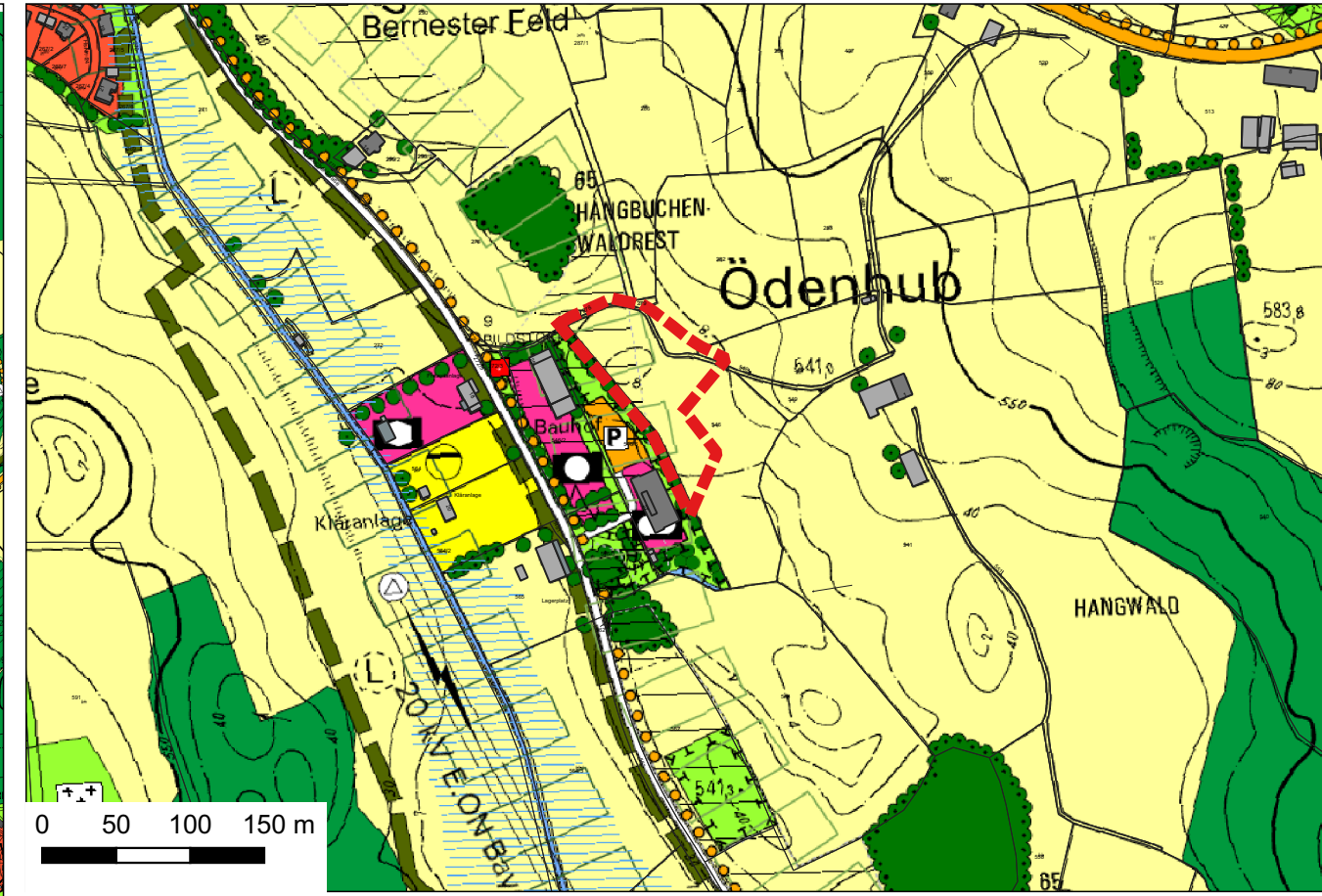


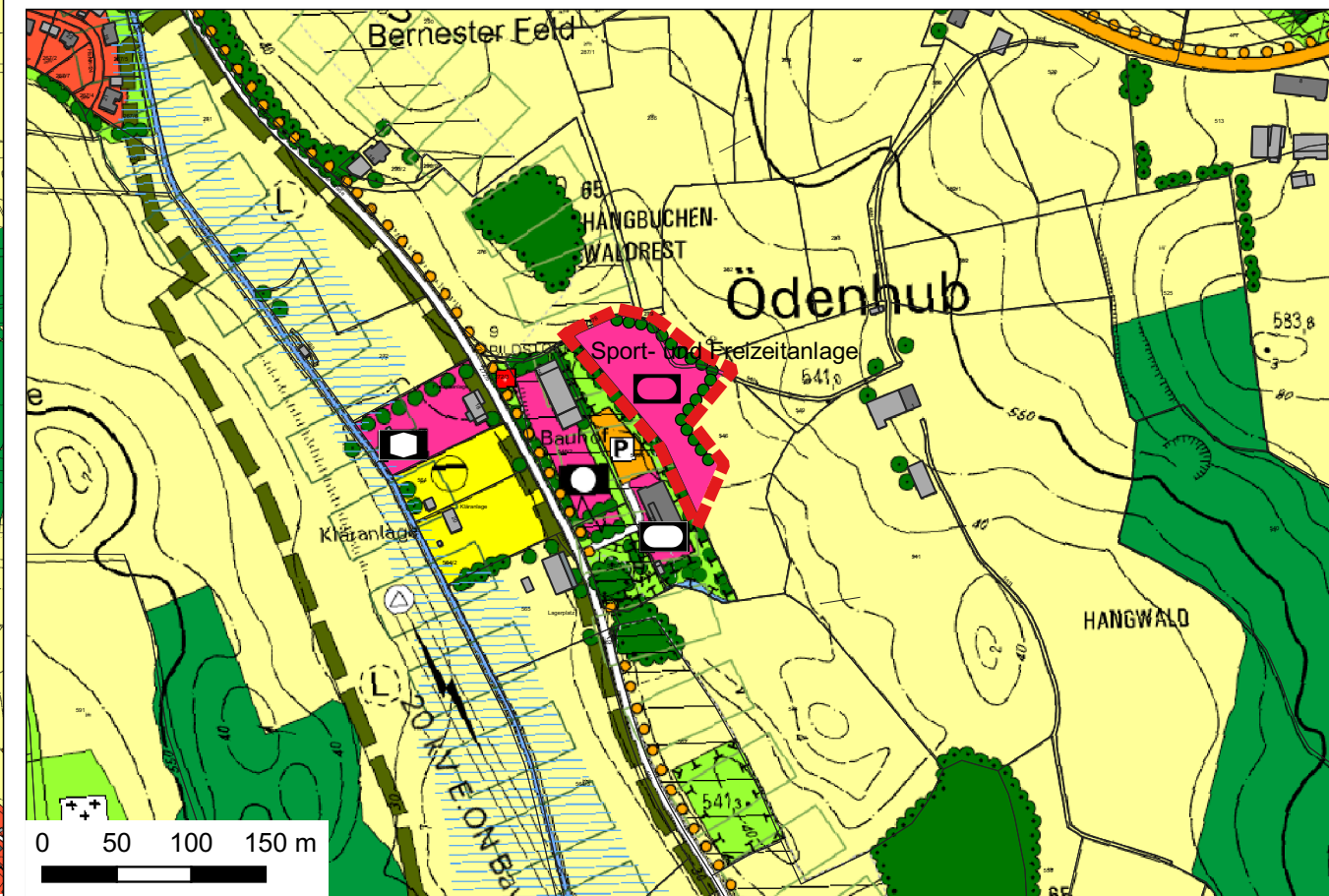
Ausschnitt aus dem rechtswirksamen Flächennutzungsplan
(Stand 03.2015 inkl. 1.-4. Änderung) M 1 : 10.000



Flächennutzungsplan - Rechtsstand (03.2015); M = 1:5.000



Flächennutzungsplan - 12. Änderung; M = 1:5.000



12. Änderung des Flächennutzungsplans

„Gemeinbedarfsfläche Sport- und Freizeitanlage“

Legende

- | | |
|--|--|
| Allgemeines Wohngebiet | Geltungsbereich der Änderung |
| Gemeinbedarf | Allgemeines Wohngebiet |
| Überörtliche Hauptverkehrsstrasse | Verwaltung |
| Wichtige örtliche Strasse | Soziale Einrichtung |
| Ruhender Verkehr | Sportliche Einrichtung |
| Fläche für Versorgungsanlagen | Umspannstation |
| Grünfläche | Abwasser |
| Waldfläche | Ruhender Verkehr |
| Wasserfläche | |
| Fläche für die Landwirtschaft | |
| Bäume geplant | Radweg (außerhalb) |
| Bäume vorhanden | Radweg (Gemeinde) |
| Gehölzreihe | Biotopverbund |
| Baudenkmäler | |

Kartengrundlage Geobasisdaten © Bayer. Vermessungsverwaltung 10/2021. Darstellung der Flurkarte als Eigentumsnachweis nicht geeignet.

Maßentnahme Planzeichnung zur Maßentnahme nur bedingt geeignet; keine Gewähr für Maßhaltigkeit. Bei der Vermessung sind etwaige Differenzen auszugleichen.

Planfertiger München, den

PV Planungsverband Äußerer Wirtschaftsraum München

Gemeinde Markt Glonn, den

Josef Oswald, Erster Bürgermeister

Geobasisdaten © Bayerische Vermessungsverwaltung 10/2021
Darstellung der Flurkarte als Eigentumsnachweis nicht geeignet

PV Planungsverband
Äußerer
Wirtschaftsraum
München 30.04.2024



Verfahrensvermerke

- Der Marktgemeinderat hat in der Sitzung vom 31.05.2022 die Aufstellung der 12. Änderung des Flächennutzungsplans beschlossen.
- Die frühzeitige Öffentlichkeitsbeteiligung gemäß § 3 Abs. 1 BauGB zum Vorentwurf der Änderung des Flächennutzungsplans in der Fassung vom 31.05.2022 hat in der Zeit vom 24.06.2022 bis 27.07.2022 stattgefunden.
- Die frühzeitige Beteiligung der Behörden und sonstigen Träger öffentlicher Belange gemäß § 4 Abs. 1 BauGB zum Vorentwurf der Änderung des Flächennutzungsplans in der Fassung vom 31.05.2022 hat in der Zeit vom 24.06.2022 bis 27.07.2022 stattgefunden.
- Der Entwurf in der Fassung vom wurde mit der Begründung gemäß § 3 Abs. 2 BauGB in der Zeit vom bis öffentlich ausgelegt.
- Zu dem Entwurf der 12. Änderung des Flächennutzungsplans in der Fassung vom wurden die Behörden und sonstigen Träger öffentlicher Belange gemäß § 4 Abs. 2 BauGB in der Zeit vom bis beteiligt.
- Der Markt Glonn hat mit Beschluss des Marktgemeinderates vom die Änderung des Flächennutzungsplans in der Fassung vom festgestellt.

Markt Glonn, den

(Siegel)

Josef Oswald Erster Bürgermeister

- Das Landratsamt Ebersberg hat die Änderung des Flächennutzungsplans mit Bescheid vom Az. gemäß § 6 BauGB genehmigt.

Ebersberg, den

(Siegel)

- Ausgefertigt

Markt Glonn, den

(Siegel)

Josef Oswald Erster Bürgermeister

- Die Erteilung der Genehmigung der Änderung des Flächennutzungsplans wurde am gemäß § 6 Abs. 5 BauGB ortsüblich bekannt gemacht. Der Flächennutzungsplan mit Begründung wird seit diesem Tag zu den üblichen Dienststunden in der Gemeinde zu jedermanns Einsicht bereitgehalten und über dessen Inhalt auf Verlangen Auskunft gegeben. Die Änderung des Flächennutzungsplans ist damit rechtswirksam. Auf die Rechtsfolgen der §§ 214 und 215 BauGB sowie auf die Einsehbarkeit des Flächennutzungsplans einschließlich Begründung und Umweltbericht wurde in der Bekanntmachung hingewiesen.

Markt Glonn, den

(Siegel)

Josef Oswald Erster Bürgermeister

Marktgemeinde

Glonn

Lkr. Ebersberg

Bauleitplanung

12. Änderung des Flächennutzungsplans „Gemeinbedarfsfläche Sport- und Freizeitanlage“

Planfertiger

PV Planungsverband Äußerer Wirtschaftsraum München
Körperschaft des öffentlichen Rechts
Arnulfstraße 60, 3. OG, 80335 München
Tel. +49 (0)89 53 98 02 - 0, Fax +49 (0)89 53 28 389
pvm@pv-muenchen.de www.pv-muenchen.de

Aktenzeichen

GLO 1-32

Bearbeitung

Dörr, Schyschka, Beregovskaia QS: Seis

Plandatum

30.04.2024 (Entwurf)
31.05.2022 (Vorentwurf)



Planzeichnung