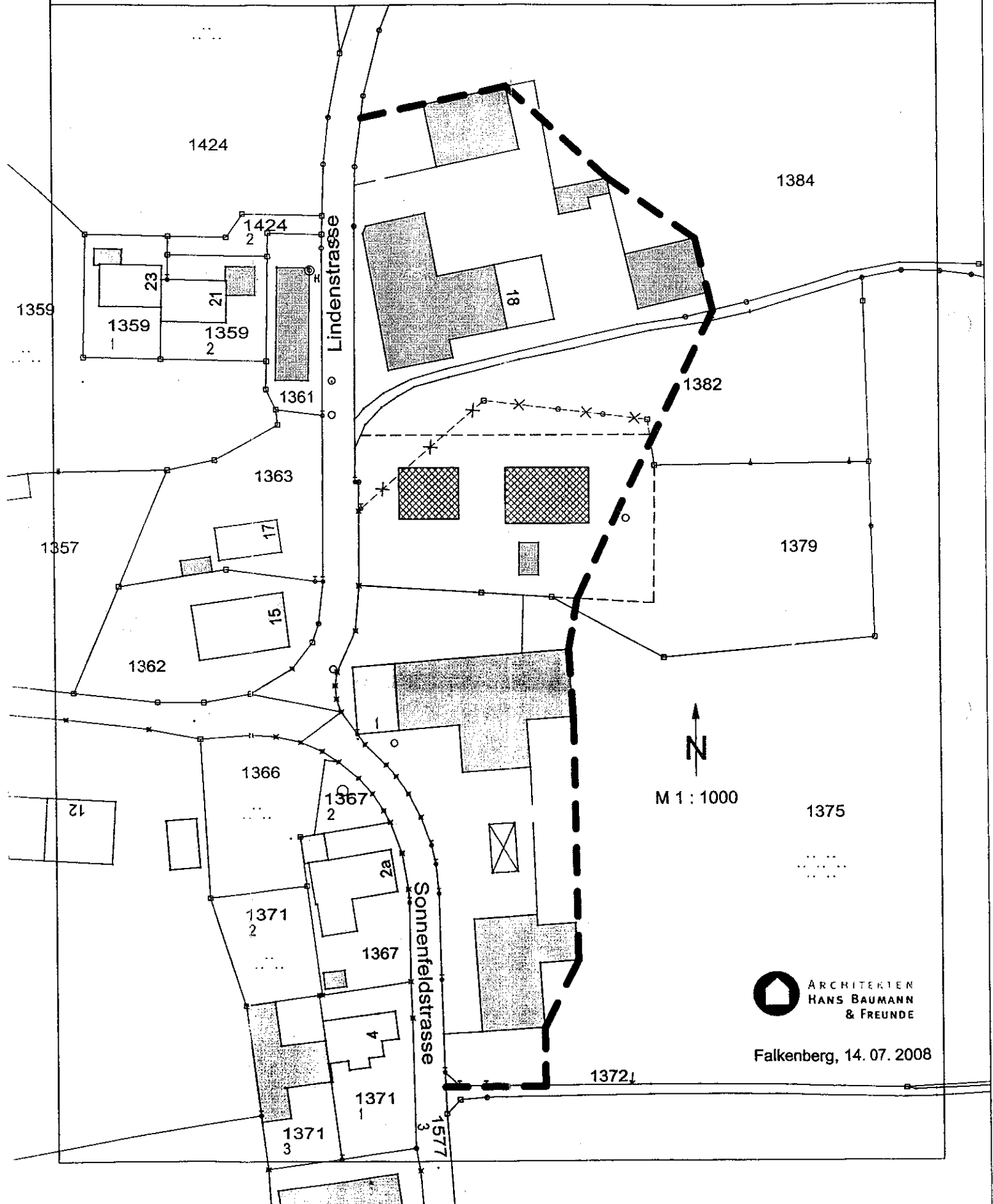


Satzung über die Festlegung der Grenzen des im Zusammenhang bebauten Ortsteiles
" Östlich der Lindenstraße und Sonnenfeldstraße in Netterndorf "

Gemeinde Baiern, Landkreis Ebersberg



ARCHITEKTEN
HANS BAUMANN
& FREUNDE
Falkenberg, 14. 07. 2008

Satzung über die Festlegung der Grenzen des im Zusammenhang bebauten Ortsteiles „Östlich der Lindenstraße und Sonnenfeldstraße in Netterndorf“

Gemeinde Baiern, Landkreis Ebersberg


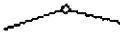

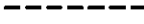


Aufgrund von § 34 Abs. 4 Satz 1 Nr. 1 Baugesetzbuch (BauGB) erlässt die Gemeinde Baiern folgende Satzung:

§ 1

Die Grenzen für den im Zusammenhang bebauten Ortsteil „Östlich der Lindenstraße und Sonnenfeldstraße in Netterndorf“ (§ 34 Abs. 1 BauGB) werden gemäß den in beigefügtem Lageplan in der Fassung vom 14. 07. 2008 ersichtlichen Darstellungen festgelegt. Der Plan ist Bestandteil der Satzung.

§ 2

Legende zur Plandarstellung:


- | | | |
|-----|---|--|
| 2.1 |  | Abgrenzung Innenbereich / Außenbereich |
| 2.2 |  | Bestehende Grundstücksgrenzen |
| 2.3 |  | Zu entfernende Grundstücksgrenzen |
| 2.4 |  | vorgeschlagene Grundstücksgrenzen |
| 2.5 |  | Zu errichtende Gebäude |
| 2.6 |  | Bestehende Gebäude und Nebengebäude |

§ 3

Der Gemeinderat der Gemeinde Baiern hat mit Beschluss vom 14. 07. 2008 den Satzungsbeschluss gefasst.

Die Satzung tritt mit ihrer Bekanntmachung in Kraft.

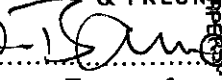
Baiern, 14. 07. 2008


.....
Zistl, 1. Bürgermeister

Falkenberg, 14. 07. 2008



ARCHITEKTEN
HANS BAUMANN
& FREUNDE


.....
Baumann, Entwurfsverfasser 594



Die Satzung wurde am 07. 08. 2008 ortsüblich bekannt gemacht.

Baiern, 07. 08. 2008


.....
Zistl, 1. Bürgermeister