

Flächennutzungsplan - 3. Änderung

Gemeinde Egmating, Landkreis Ebersberg


im Bereich der Grundstücke Flurnummer 1752/6, 1752 T., 1747 T. und 1749 T., (T. = Teilfläche), Gemarkung Egmating, Ortsteil Münster

Maßstab 1 : 5000


Entwurfsverfasser:

Hans Baumann, Architekt,
Falkenberg 24, 85665 Moosach
Tel. 08091/5698-0, Fax 5698-19

Falkenberg, den 11. 03. 2009

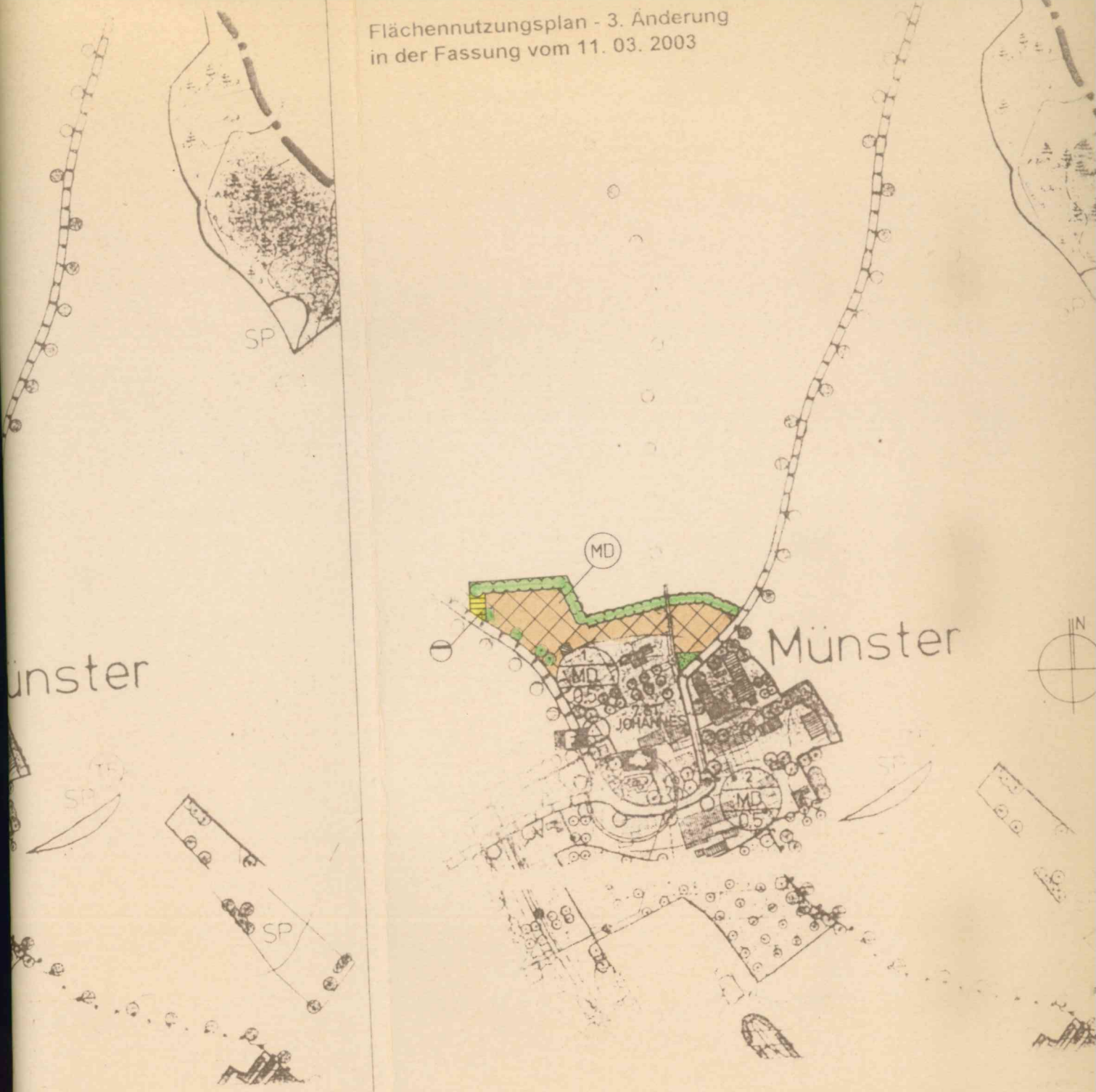


Hans Baumann





ARCHITEKT
BY
AK
171 594
KAMMER FÜR ARCHITEKTEN
EBERSBERG
BAYERISCHE ARCHITEKTENKAMMER
AMT DES ÖFFENTLICHEN RECHTS

Flächennutzungsplan - 3. Änderung
in der Fassung vom 11. 03. 2003



Alle Bestimmungen des Flächennutzungsplanes und der 1. und 2. Änderung, die von der 3. Änderung nicht betroffen sind, behalten unverändert ihre Gültigkeit.

Zeichenerklärung der 3. Änderung

-  Erweiterung Dorfgebiet (MD) gem. § 5 BauNVO
-  Fläche für Abwasserbeseitigung gem. § 9 Abs. 1 Nr. 14 BauGB

Verfahrensvermerke

1. Aufstellungsbeschluss:

Die Gemeinde Egmating hat in der Sitzung vom 15. 05. 2002 die Aufstellung der 3. Änderung des Flächennutzungsplanes beschlossen. Der Aufstellungsbeschluss wurde am 12. 06. 2002 ortsüblich bekannt gemacht.

2. Bürgerbeteiligung:

Die Bürgerbeteiligung gemäß § 3 Abs. 1 BauGB mit öffentlicher Darlegung und Anhörung für den Vorentwurf der 3. Änderung des Flächennutzungsplanes hat vom 25. 07. 2002 bis 26. 08. 2002 stattgefunden.

3. Öffentliche Auslegung:

Der Entwurf der 3. Änderung des Flächennutzungsplanes in der Fassung vom 01. 10. 2002 wurde mit dem Erläuterungsbericht gemäß § 3 Abs. 2 BauGB in der Zeit vom 08. 11. 2002 bis 09. 12. 02 öffentlich ausgelegt.

4. Feststellungsbeschluss:

Der Gemeinderat Egmating hat mit Beschluss vom 11. 03. 2003 die 3. Änderung des Flächennutzungsplanes gemäß § 5 BauGB in der Fassung vom 11. 03. 2003 festgestellt.

5. Genehmigung:

Das Landratsamt Ebersberg hat die 3. Änderung des Flächennutzungsplanes mit Beschluss vom **20. Juni 2003** AZ: **610-312 Egmating 5** gemäß § 6 BauGB genehmigt.
Ebersberg, den **20. Juni 2003**

Egmating 11. März 03



Oh
Eberherr
Bürgermeister

S
Genehmigungsbehörde


Esen
Regierungsrat

6. Bekanntmachung:

Die Genehmigung der 3. Änderung des Flächennutzungsplanes wurde am **16. Juli 03** gemäß § 6 Abs. 5 BauGB ortsüblich bekanntgemacht. Die 3. Änderung des Flächennutzungsplanes mit Erläuterungsbericht wird seit diesem Tag zu den üblichen Dienststunden in den Amtsräumen der Gemeinde Egmating zu jedermanns Einsicht bereitgehalten und über deren Inhalt auf Verlangen Auskunft erteilt.

Die 3. Änderung des Flächennutzungsplanes ist damit wirksam.
Auf die Rechtsfolgen des § 215 BauGB ist hingewiesen worden.

Egmating, den **16. Juli 03**



ed
1. Bürgermeister