

TEIL-BEBAUUNGSPLAN MIT BAULINIENANTRAG
 FÜR GRUNDSTÜCKE PL.N. 163/1
 167/1 MIT 167/9 UND 168/10 MIT 168/14
 IN MÜHLTHAL, GEMEINDE GLONN -
 M = 1:1000

ANTRAGSTELLER +
 GRUNDSTÜCKSEIGENT

Paul Anderl
 Paul Anderl

Bestätigung

Die Richtig- und Vollständigkeit der
 auf dem Plan befindlichen Unterschriften
 wird bestätigt.

Glonn, den - 3. Jan. 1961



Markt Glonn
J. Jäger
 1. Bürgermeister

PLANFERTIGER
 GLONN, 20. DEZ. 60

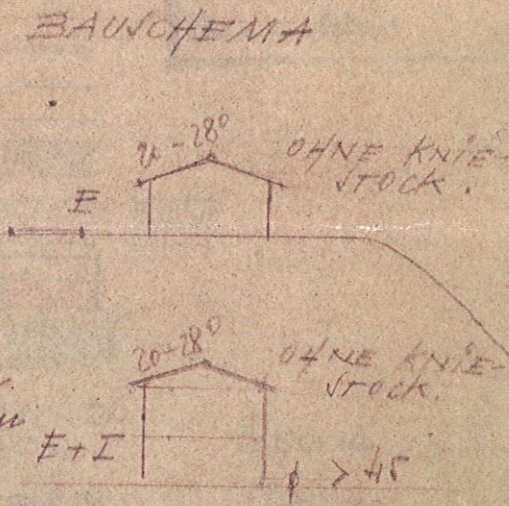
Josef Landthaler
 Baumeister
 Markt Glonn
 Tel. 210

BAUWEISE: EG-GEBÄUDE - EINFAMILIENH.
 GRUNDWASSER: 12m TIEF.
 BODEN: LEHM MIT KIESADERN
 LEGENDE:

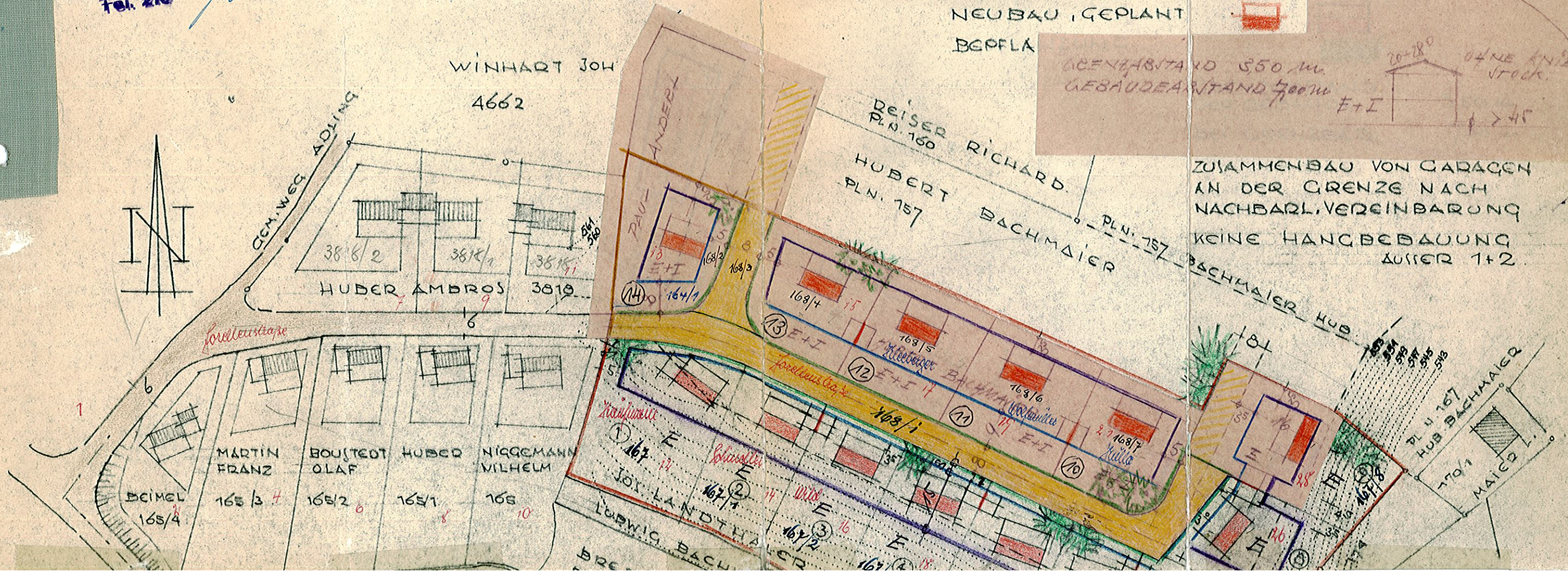
- WASSERVERSORGUNG: DURCH ÖFFENTL. LEITUNG
- ABWASSERBEHEITIGUNG:
 VIERKAMMER-KLÄRANLAGE PRO HAUS
 U. GEMEINSAM. KANAL IN DIE GLONN
- HÖHENLINIEN 542 USF.
- ZWINGENDE BAULINIE
- VORDERE SCITL. + RUCKW.
- VORGARTENLINIE
- INSTRUKTIONSLINIE
- GEPLANTE STRASSEN
- VORHANDENE
- ALTBAU
- NEUBAU, GEPLANT
- BEFLA

Landratsamt
 Ebersberg
 Abg.: 5. JAN. 1961

GRENZABTAND 350m
 GEBÄUDEABTAND 700m



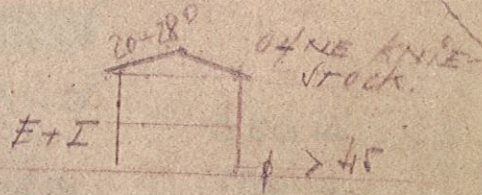
ZUSAMMENBAU VON GARAGEN
 AN DER GRENZE NACH
 NACHB. VEREINBARUNG
 KEINE HANGBEBAUUNG
 AUSSER 1+2



WINHART JOH
4662

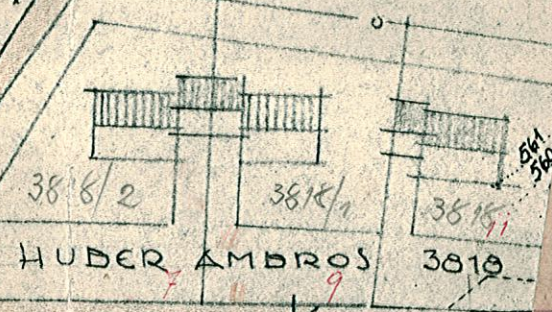
NEUBAU, GEPLANT
BEGFLA

GENEHMIGT 350 m
GEBAUDEARTAND 700 m



ZUSAMMENBAU VON GARAGEN
AN DER GRENZE NACH
NACHBARN, VEREINBARUNG
KEINE HANGBEBAUUNG
AUSSER 1+2

GEN. WEG ADLING

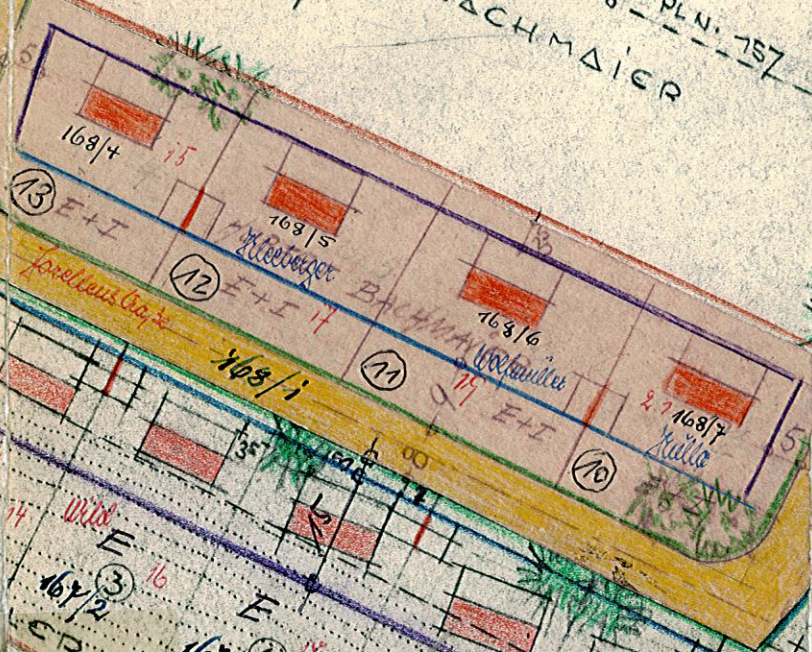


HUBER AMBROS 3810

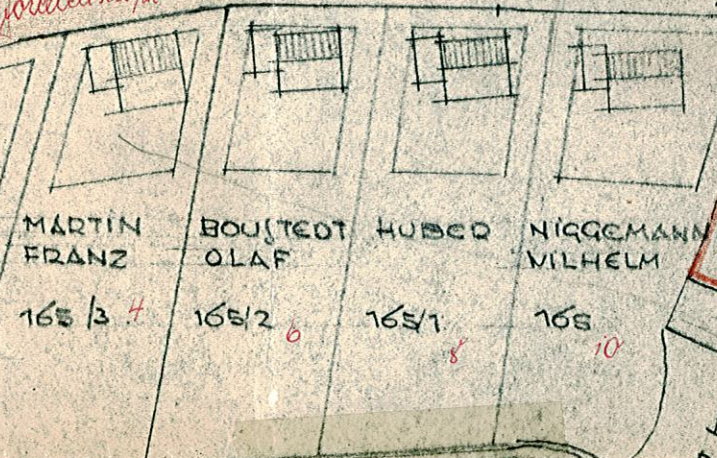


PAUL ANDERL

DEISER RICHARD
PL. N. 160
HUBERT BACHMAIER
PL. N. 157



HUBERT BACHMAIER



MARTIN FRANZ 165/3
BOUSTEDT OLAF 165/2
HUBER 165/1
NIGGEMANN WILHELM 165

LUDWIG BACHMAIER
BREMENHÖLLER
PL. N. 178



HUB BACHMAIER
170/1

HUB BACHMAIER
171/3

GENEHMIGT
nach Massgabe des Beschlusses
10. Mai 1961
v. Landratsamt Ebersberg
Baupl. Nr. 5/620-4/2
Glönn

DIE GRENZ

PL. N. 174