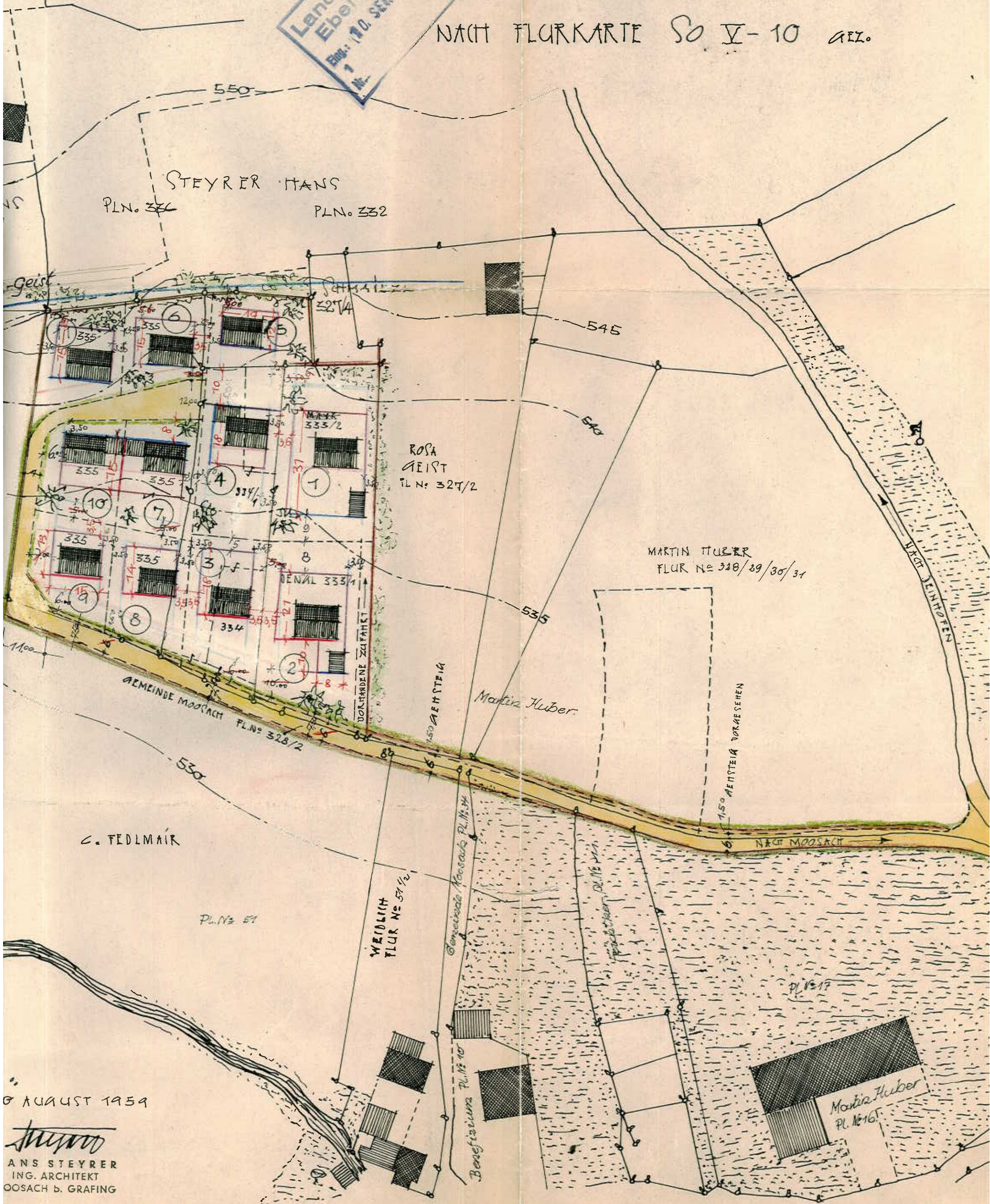


BEBAUUNGSPLAN: MASSTAB 1:1000

FÜR DIE FLURSTÜCKE PLAN N^o 334 : 334/1 : 335 : 333/1 : 333/2
DER STEUERGEMEINDE MOOSACH : KREIS EBERSBERG:



NACH FLURKARTE SO V-10 GEZ.

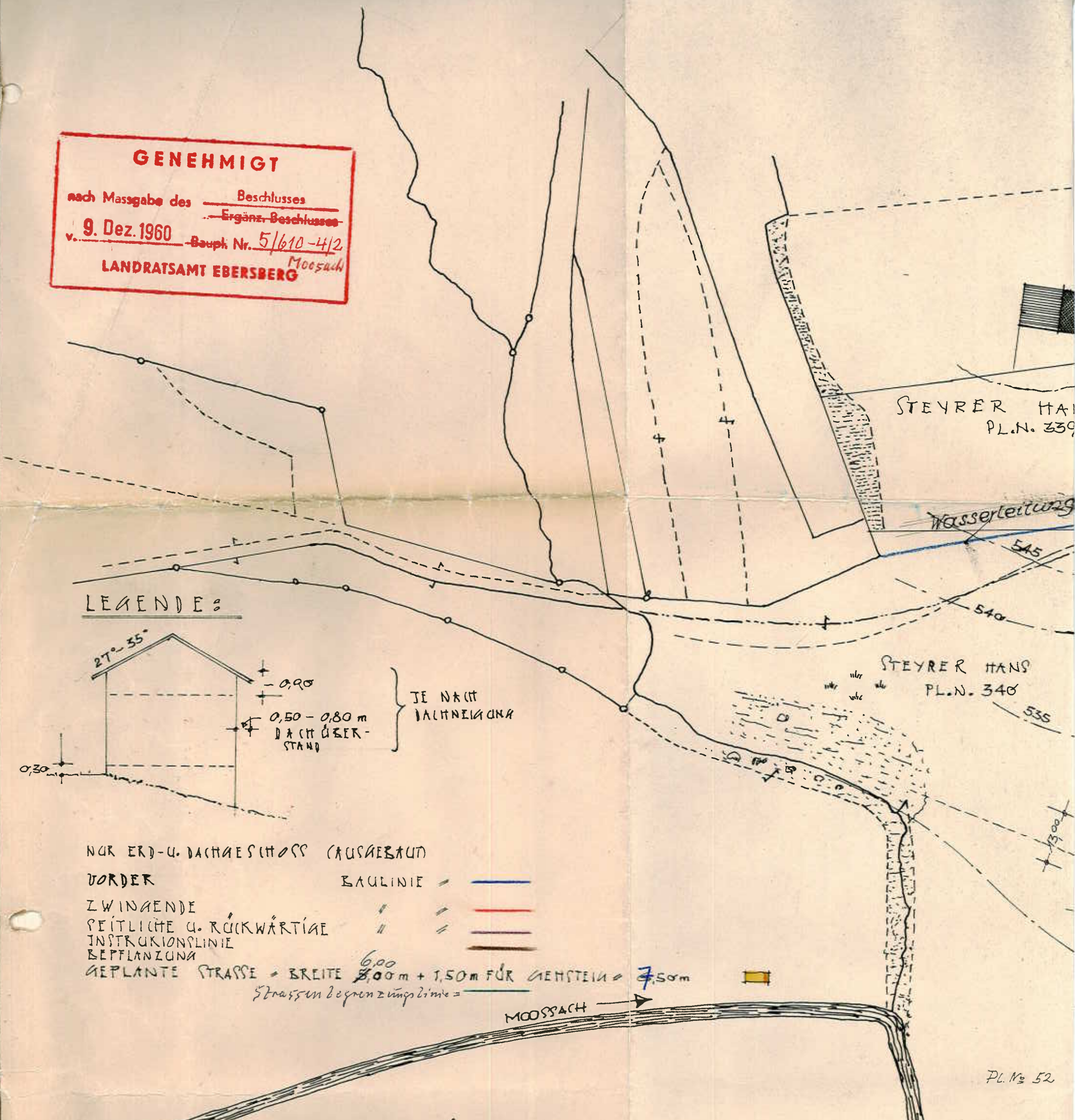


8 AUGUST 1934

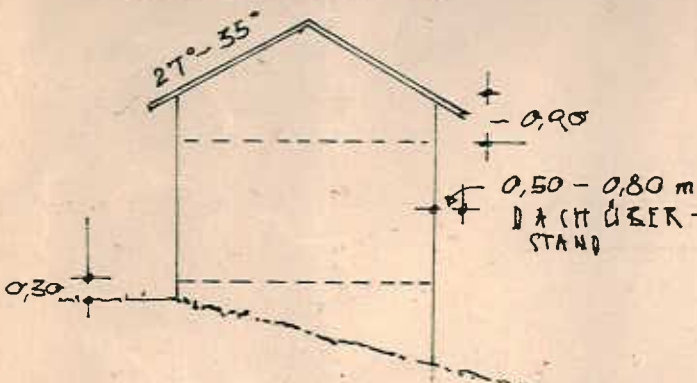
ANS STEYRER
ING. ARCHITEKT
MOOSACH b. GRAFING

GENEHMIGT

nach Massgabe des Beschlusses
Ergänz. Beschlusses
 v. 9. Dez. 1960 - Baupl. Nr. 5/610-4/2
 Moosach
LANDRATSAMT EBERSBERG



LEGENDE:



JE NACHT
 DACHNEIGUNG

NUR ERD- u. DACHGESCHOSS (AUSNEHME)

VORDER

BAULINIE ————

ZWINGENDE

PEITLICHE u. RÜCKWÄRTIGE

INSTRUKTIONSLINIE

BEPLANZUNG

GEPLANTE STRASSE = BREITE 6,00 + 1,50 m FÜR GEMSTEIN = 7,50 m

Strassenbegrenzungslinie = ————

MOOSACH →

NACHBARN:

| Fl. Nr. | NACHBARN: | Unterschrift |
|---------|-------------------|------------------------|
| 328/2 | GEMEINDE MOOSACH: | Bürgermeister |
| 333/2 | MAYER: | <i>eg. Mayer</i> |
| 333/1 | DENAL: | <i>Elara Denal</i> |
| 340/339 | STEYRER: | <i>Steyrer Johann</i> |
| 327/4 | SCHMAILZL: | <i>M. Schmailzl</i> |
| | FEDLMEIER: | <i>Alois Fedlmeier</i> |
| 327/2 | HEIST: | <i>Karl Heist</i> |
| | MARTIN HUBER: | <i>Martin Huber</i> |
| | WEIDLICH: | <i>Prinz Weidlich</i> |

ANTRAGSTELLER u. GRUNDSTÜCKSEIGENTUMER:

PETER DEMMEL:

GEORG BERNRIEDER:

Peter Demmel

Bernrieder Gg.

Technisch geprüft
 Ebersberg, den 20. 6.

Kreisbaumeister

PLANFERTIGER
 MOOSACH, DEN