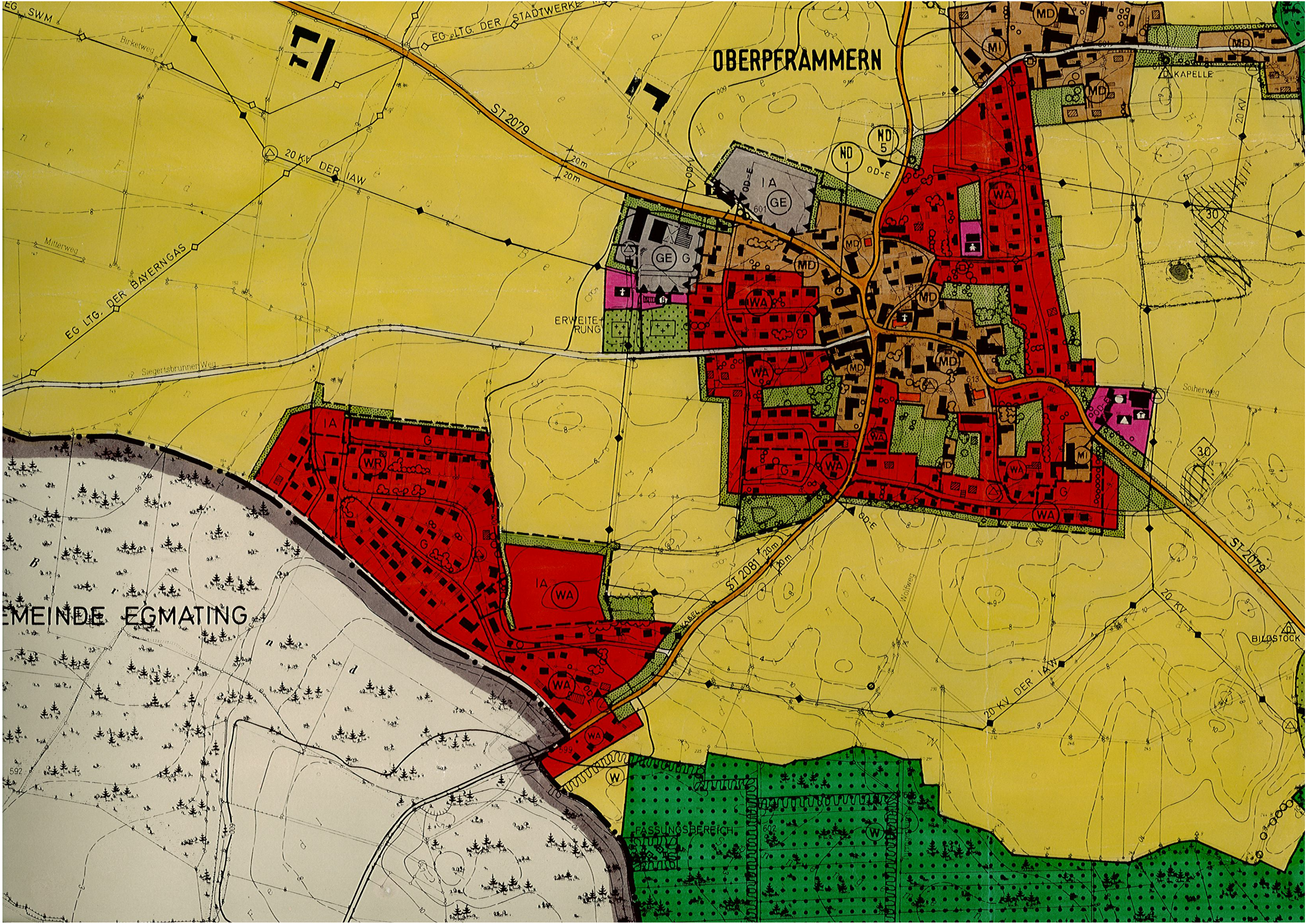
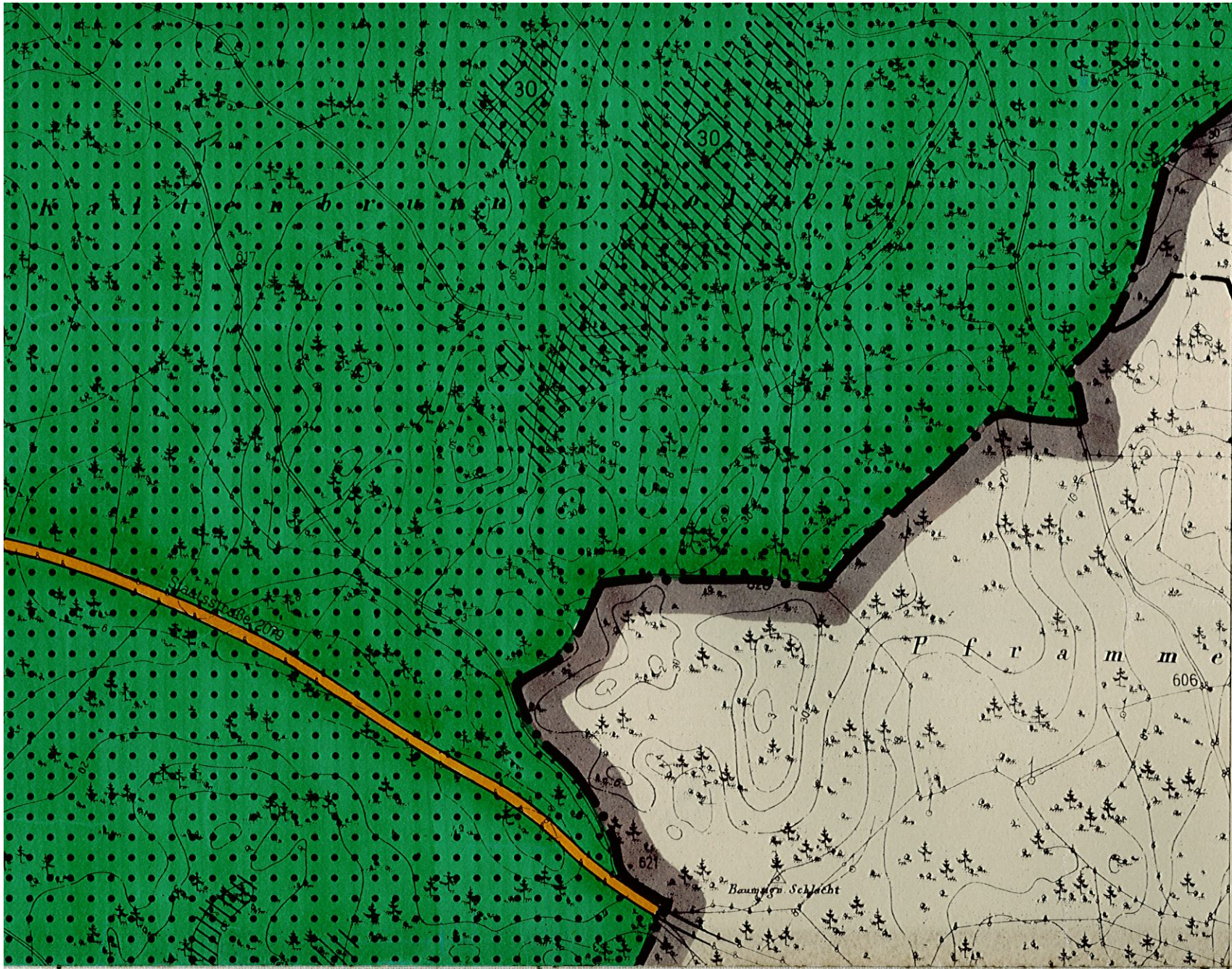


# OBERPFRAMMERN



# GEMEINDE EGMATING



VERFAHRENSVERMERKE

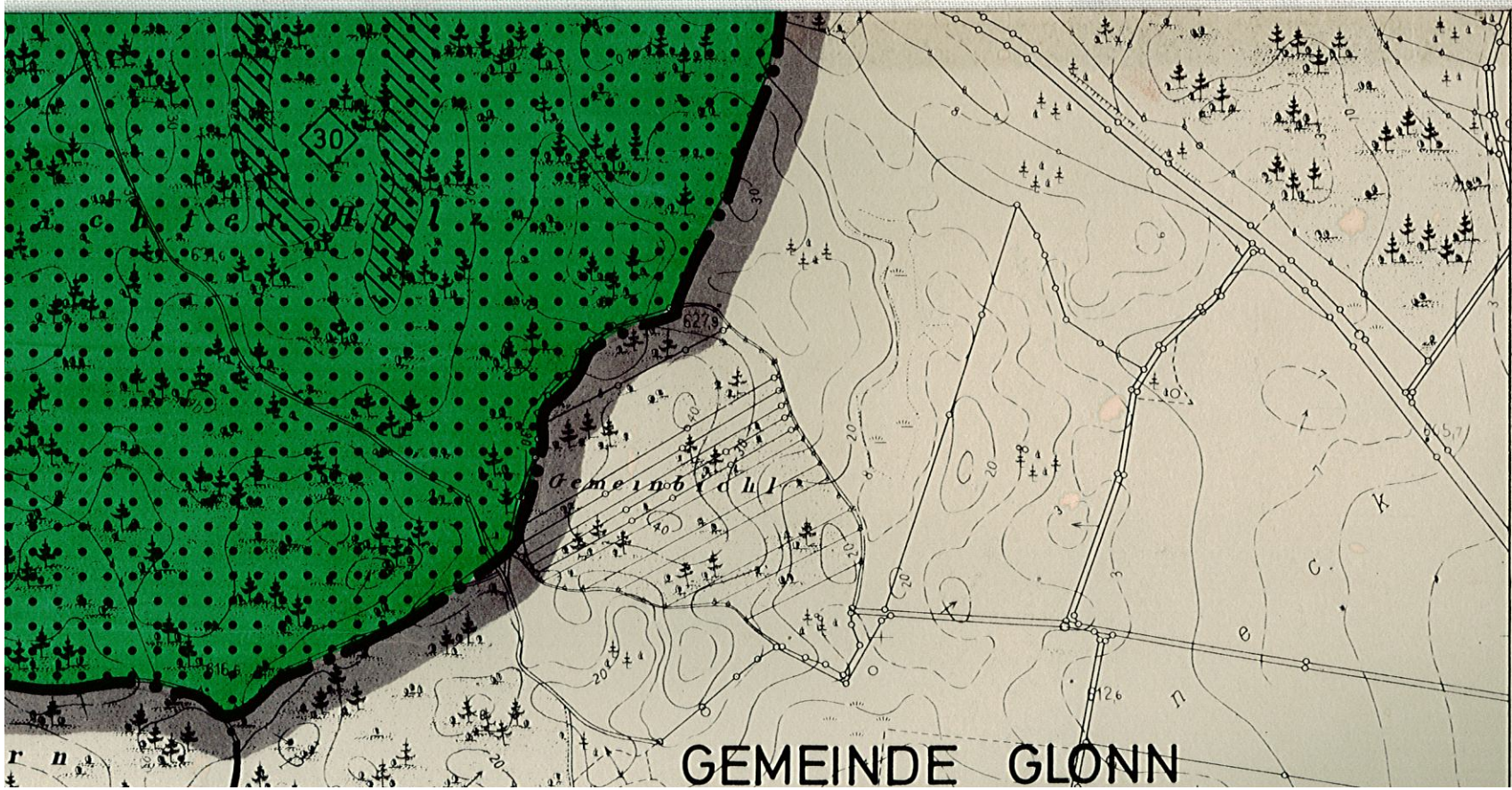
- 1. AUFSTELLUNGSBESCHLUSS am 6. 10. 1983
- 2. VORGEZOGENE BÜRGERBETEILIGUNG § 2 a Abs. 2 BBauG vom 24.9.84 bis 26. 10. 84
- 3. ÖFFENTLICHE AUSLEGUNG § 2 a Abs. 6 BBauG vom 6.2.85 bis 6.3.85
- 4. FESTSTELLUNGSBESCHLUSS § 5 BBauG am 14.3.85
- 5. GENEHMIGUNG DURCH DIE REGIERUNG VON OBERBAYERN § 6 BBauG Nr. 421-4621.1-EBE - 16-1(85) vom 12.7.85
- 6. BEKANTMACHUNG § 6 Abs. 6 BBauG am 17.7.1985

Der Flächennutzungsplan mit Erläuterungsbericht wird seit diesem Tag zu den üblichen Dienststunden im Rathaus zu jedermanns Einsicht bereitgehalten und über dessen Inhalt auf Verlangen Auskunft gegeben. Der Flächennutzungsplan ist damit wirksam. Auf die Rechtsfolgen des § 155 a BBauG ist hingewiesen worden.

-7. Aug. 1985

*Mannitz*

DATUM 1. BÜRGERMEISTER



GENEHMIGUNGSVERMERK



~~Aufstellung - Änderung~~  
~~Ergänzung - Aufhebung~~  
genehmigt mit RS vom 12.07.1985  
Nr. 421-4621.1-EBE-16-1  
Regierung von Oberbayern

*Mayer*  
Mayer  
Abteilungsleiter

# FLÄCHENNUTZUNGSPLAN OBERPFARRAMMERN

LANDKREIS EBERSBERG